

## Centro de Visitantes "Las Salinas"

Tlf: 968 178 139 / 649 227 395

Correo electrónico.: [infosanpedro@carm.es](mailto:infosanpedro@carm.es)

Abierto todo el año, de martes a domingo y festivos.

Puedes consultar el horario en: [www.murcianatural.carm.es](http://www.murcianatural.carm.es)

## Características del sendero:

Tipo: Circular.

Distancia: 3,8 km

Tiempo estimado: 2 h

## Señalización del sendero:



Continuidad del sendero

Cambio de dirección

Dirección equivocada



Parque Regional

Salinas de San Pedro

# YINCANA FOTOGRÁFICA

# EL COTERILLO



Recorre el Sendero de Coterillo SL-MU 9 y descubre los animales y plantas que habitan este lugar.

## Durante tu visita:

- Camina siempre por los senderos autorizados, crear atajos daña a la flora y fauna, y deteriora el suelo.
- Transita siempre por las pasarelas, el pisoteo fuera de ellas daña a las dunas.
- Hazte responsable de los residuos que generes, llévatelos a casa o utiliza los contenedores. Recuerda que las colillas y los alimentos también son basura.
- Evita hacer ruido ya que molesta a la fauna y a otros visitantes.
- Lleva sujeta a tu mascota y recuerda recoger sus excrementos y depositarlos en el contenedor más cercano.



En caso de emergencia llama al 112.



Charcas calentadoras



Pinar de Coterillo

Charca de El Coterillo



Arenales y dunas

Playa de la Torre Derribada



## 1 DE AQUÍ A LA MESA

Es un tesoro que cristaliza en el agua y se cosecha durante los meses de otoño.

- 🔍 ENCUENTRA las charcas cristalizadoras. Reconócelas por su color rosado.
- 👁️ OBSERVA el paisaje salinero.
- 📷 FOTOGRAFÍA las montañas de “oro blanco”.

## 2 UN BOSQUE TENEBROSO

Se repobló en 1917 con ayuda de todo el pueblo. El motivo fue fijar las dunas y así evitar que se llenaran de arena las charcas salineras.

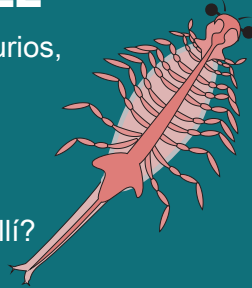
- 🔍 ENCUENTRA hojas con forma de agujas y frutos que parecen conos.
- 👁️ OBSERVA como el viento ha tumbado los árboles.
- 📷 FOTOGRAFÍA el árbol que te parezca más misterioso.



## 3 PEQUEÑO E IMPRESCINDIBLE

Es un diminuto crustáceo, tan antiguo como los dinosaurios, que vive en aguas muy saladas. ¡Además es el plato preferido del flamenco!

- 🔍 ENCUENTRA la compuerta de madera que los salineros abren para que se mueva el agua.
- 👁️ OBSERVA el lugar donde habita, ¿podrías vivir tú allí?
- 📷 FOTOGRAFÍA seres rojizos nadando en el agua.



## 4 LA PLANTA MÁS SALADA

Se ha adaptado a beber el agua salada que hay bajo la superficie. Antiguamente se obtenía de sus cenizas sosa cáustica para fabricar jabón y vidrio.

- 🔍 ENCUENTRA sus tallos puntiagudos con forma de gusano.
- 👋 TOCA sus tallos carnosos cargados de agua salada.
- 📷 FOTOGRAFÍA los colores verdes, amarillos y rojos de esta planta.



## 5 EL ANIMAL MÁS INDISCRETO

Este animal de dos “patas” deja unas huellas muy visibles, porque allá donde pisa la vegetación no vuelve a crecer.

- 🔍 ENCUENTRA plantas que puedan vivir en las dunas.
- 👋 TOCA la fina arena y veras que es igual a la de la playa.
- 📷 FOTOGRAFÍA las huellas de este animal.

## 6 ESENCIA MEDITERRÁNEA


Arena, mar y cielo son los elementos de un hermoso paisaje que está lleno de vida.

- 🔍 ENCUENTRA un momento de relax caminando por la orilla.
- 👂 HUELE la brisa marina.
- 📷 FOTOGRAFÍA de cerca una ola del mar.

## 7 LA DIOSA DEL MAR

Sumergidas en el Mediterráneo, las praderas de esta planta dan oxígeno y cobijo a la fauna marina. En la orilla, sus restos defienden las playas de la erosión.

- 🔍 ENCUENTRA una pelota marrón muy natural.
- 👁️ OBSERVA cómo las aves se alimentan entre sus hojas.
- 📷 FOTOGRAFÍA los restos de esta planta dispersos por la playa.



## 8 INTRUSOS EN LA PLAYA

Se trata de un problema mundial que afecta a mares y océanos. En nuestras manos está la solución: Reduce, Reutiliza, Recicla y Recoge.

- 🔍 ENCUENTRA algo que no debería estar en la playa.
- 👋 TOCA la arena para encontrar los intrusos más pequeños.
- 📷 FOTOGRAFÍA todos los que has encontrado y deposítalos en el contenedor situado al final del recorrido.