

Centro de Visitantes Las Salinas

Tel.: 968 178 139 / 649 227 395

Correo electrónico: infosanpedro@carm.es

Abierto todo el año, de martes a domingo y festivos.


Puedes consultar el horario en: www.murcianatural.carm.es

Características del sendero:

Tipo: Circular.

Distancia: 11,9 km

Tiempo estimado: 4 h



Mar Mediterráneo

Playas de la Llana

Playa de la Torre Derribada

Las Encañizadas




Mar Menor



Parque Regional

Salinas de San Pedro



YINCANA FOTOGRÁFICA LAS ENCAÑIZADAS

Recorre el Sendero de Las Encañizadas PR-MU 65 y pon a prueba tus sentidos para descubrir los secretos del paisaje.

Durante tu visita:

- Camina siempre por los senderos autorizados, crear atajos daña a la flora y fauna, y deteriora el suelo.
- Transita siempre por las pasarelas, el pisoteo fuera de ellas daña a las dunas.
- Hazte responsable de los residuos que generes, llévatelos a casa o utiliza los contenedores. Recuerda que las colillas y los alimentos también son basura.
- Evita hacer ruido ya que molesta a la fauna y a otros visitantes.
- Lleva sujeta a tu mascota y recuerda recoger sus excrementos y depositarlos en el contenedor más cercano.



En caso de emergencia llama al 112.



Fondo Europeo de Desarrollo Regional *Una Manera de hacer Europa*

1 DONDE NACEN LAS AVES

Son largas barreras de tierra que delimitan las charcas salineras y sirven de zona de cría y descanso para las aves.

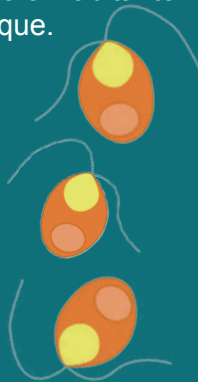
-  ENCUENTRA algún ave posada en la tierra.
-  OBSERVA la vegetación que crece en este lugar.
-  FOTOGRAFÍA barreras largas de barro y arena.



2 EL SECRETO ROSA




En las charcas cristalizadoras vive un microorganismo que colorea el agua de rosa, el mismo color que luce el habitante más famoso del parque.

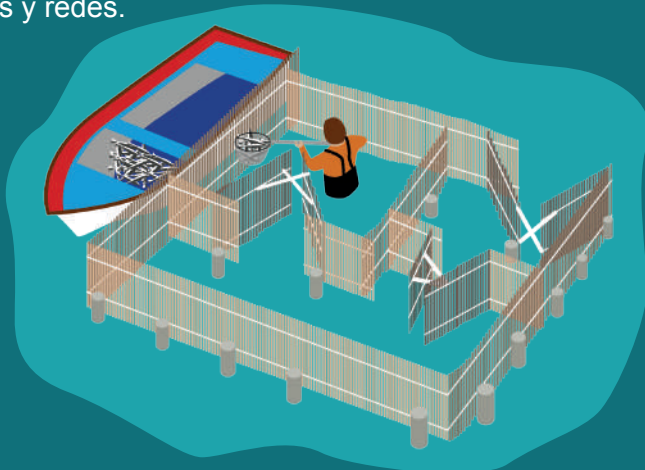
-  ENCUENTRA el reflejo de la fábrica y las montañas de sal.
-  HUELE el aire cargado de sal.
-  FOTOGRAFÍA las charcas de color rosado.



5 UN LABERINTO ENTRE MARES




Desde hace 1.000 años en este lugar se lleva a cabo un arte tradicional de pesca, hecho de cañas y redes.

-  ENCUENTRA la unión del Mar Mediterráneo con el Mar Menor.
-  ESCUCHA el sonido de la naturaleza en este lugar.
-  FOTOGRAFÍA dos casas que "vigilan" el paso de los peces de un mar a otro.






3 LA DIOSA DEL MAR

Sumergidas en el Mediterráneo, las praderas de esta planta dan oxígeno y cobijo a la fauna marina. Sus restos en la orilla defienden las playas de la erosión.

-  ENCUENTRA una pelota marrón muy natural.
-  OBSERVA cómo las aves se alimentan entre sus hojas.
-  FOTOGRAFÍA los restos de esta planta dispersos por la playa.




6 EL ANTIGUO CORAZÓN DE LAS SALINAS

Hasta 1960 giraba sus velas para bombear el agua del Mar Menor a las salinas.

-  ENCUENTRA el lugar por el que el agua pasa a las salinas.
-  SIENTE el viento que movía sus viejos brazos.
-  FOTOGRAFÍA el paso del tiempo en el cuerpo y brazos del gigante.

4 UNA ISLA CON MUCHA HISTORIA




Esta isla, de origen volcánico, fue un antiguo refugio de piratas berberiscos hasta el S. XVIII.

-  ENCUENTRA en el paisaje otros elementos que rompan el horizonte del mar.
-  OBSERVA la línea que separa el mar y el cielo.
-  FOTOGRAFÍA una isla con forma de volcán.



7 UN BAÑO DE SALUD

En verano miles de personas se cubren con este lodo que mima sus pieles y alivia sus dolores.

-  HUELE el peculiar aroma que desprende este lugar.
-  SIENTE el sol que ayuda a secar el lodo en la piel.
-  FOTOGRAFÍA las pasarelas que ayudan a llegar a este tesoro de salud.